

Утверждена:  
Постановлением администрации  
Жирятинского района

от \_\_\_\_\_ № \_\_\_\_\_

## Схема расположения земельного участка или земельных участков на кадастровом плане территории, МСК-32

Условный номер земельного участка :		
Площадь земельного участка 2352 м <sup>2</sup>		
Обозначение характерных точек границ	Координаты, м	
	X	Y
1	2	3
n1	491352.08	1343146.40
n2	491350.67	1343149.20
n3	491350.67	1343151.36
n4	491351.98	1343152.77
n5	491353.47	1343154.33
n6	491355.41	1343155.90
n7	491359.07	1343158.82
n8	491367.74	1343166.26
n9	491380.12	1343176.66
n10	491397.33	1343191.33
n11	491412.13	1343203.96
n12	491424.77	1343215.24
n13	491437.89	1343227.11
n14	491456.08	1343243.14
n15	491482.54	1343266.95
n16	491479.83	1343269.36
n17	491478.93	1343271.44
n18	491452.45	1343248.08
n19	491434.18	1343231.90
n20	491420.87	1343219.68
n21	491408.14	1343208.50
n22	491393.57	1343195.39
n23	491376.33	1343180.78
n24	491364.58	1343170.73
n25	491355.54	1343163.48
n26	491348.83	1343158.36
n27	491343.09	1343155.53
n28	491334.68	1343151.08
n29	491323.19	1343142.97
n30	491312.24	1343132.94
n31	491299.38	1343120.55
n32	491289.10	1343110.67
n33	491274.44	1343097.77
n34	491250.09	1343078.07
n35	491240.23	1343069.81
n36	491226.18	1343056.95
n37	491206.82	1343040.67
n38	491197.14	1343032.11
n39	491184.06	1343023.61
n40	491176.81	1343016.68
n41	491170.33	1343010.62
n42	491166.68	1343008.36
n43	491164.39	1343007.98
n44	491163.68	1343007.98
n45	491169.06	1343001.25
n46	491169.53	1343002.63
n47	491171.43	1343004.98
n48	491174.46	1343007.64
n49	491187.35	1343019.54
n50	491200.45	1343028.25
n51	491210.34	1343036.65
-	-	-

Утверждена:  
Постановлением администрации  
Жирятинского района

от \_\_\_\_\_ № \_\_\_\_\_

**Схема расположения земельного участка или земельных участков  
на кадастровом плане территории, МСК-32**

Обозначение характерных точек границ	Координаты, м	
	X	Y
1	2	3
н52	491228.87	1343052.63
н53	491243.28	1343066.00
н54	491247.01	1343069.09
н55	491249.65	1343068.77
н56	491251.60	1343066.61
н57	491256.06	1343070.33
н58	491254.61	1343072.77
н59	491255.13	1343075.66
н60	491257.24	1343077.43
н61	491278.22	1343094.12
н62	491292.69	1343106.74
н63	491303.04	1343116.71
н64	491311.47	1343124.49
65	491312.52	1343123.60
66	491318.22	1343129.24
н67	491317.28	1343130.39
н68	491325.94	1343138.45
н69	491337.45	1343146.40
н70	491341.59	1343148.36
н71	491343.14	1343148.22
н72	491344.52	1343146.95
н73	491345.93	1343145.33
н74	491347.80	1343142.97
н1	491352.08	1343146.40
-	-	-

Утверждена:  
Постановлением администрации  
Жирятинского района


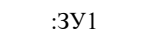



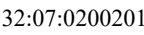


от \_\_\_\_\_ № \_\_\_\_\_

## Схема расположения земельного участка или земельных участков на кадастровом плане территории, МСК-32



**Условные обозначения:**

**Масштаб 1:5000**

- |   |  |
|---|--|
|  | - вновь образованная часть границы, сведения о которой достаточны для определения ее местоположения                    |
|  | - обозначение земельного участка, образуемого из земель, находящихся в государственной или муниципальной собственности |
|  | - земли общего пользования   |
|  | - граница населенного пункта   |
|  | - земельный участок, поставленный на государственный кадастровый учёт  |
|  | - номер кадастрового квартала  |
|  | - границы территориальных зон, зон с особыми условиями использования территории  |
|  | - границы кадастрового деления   |