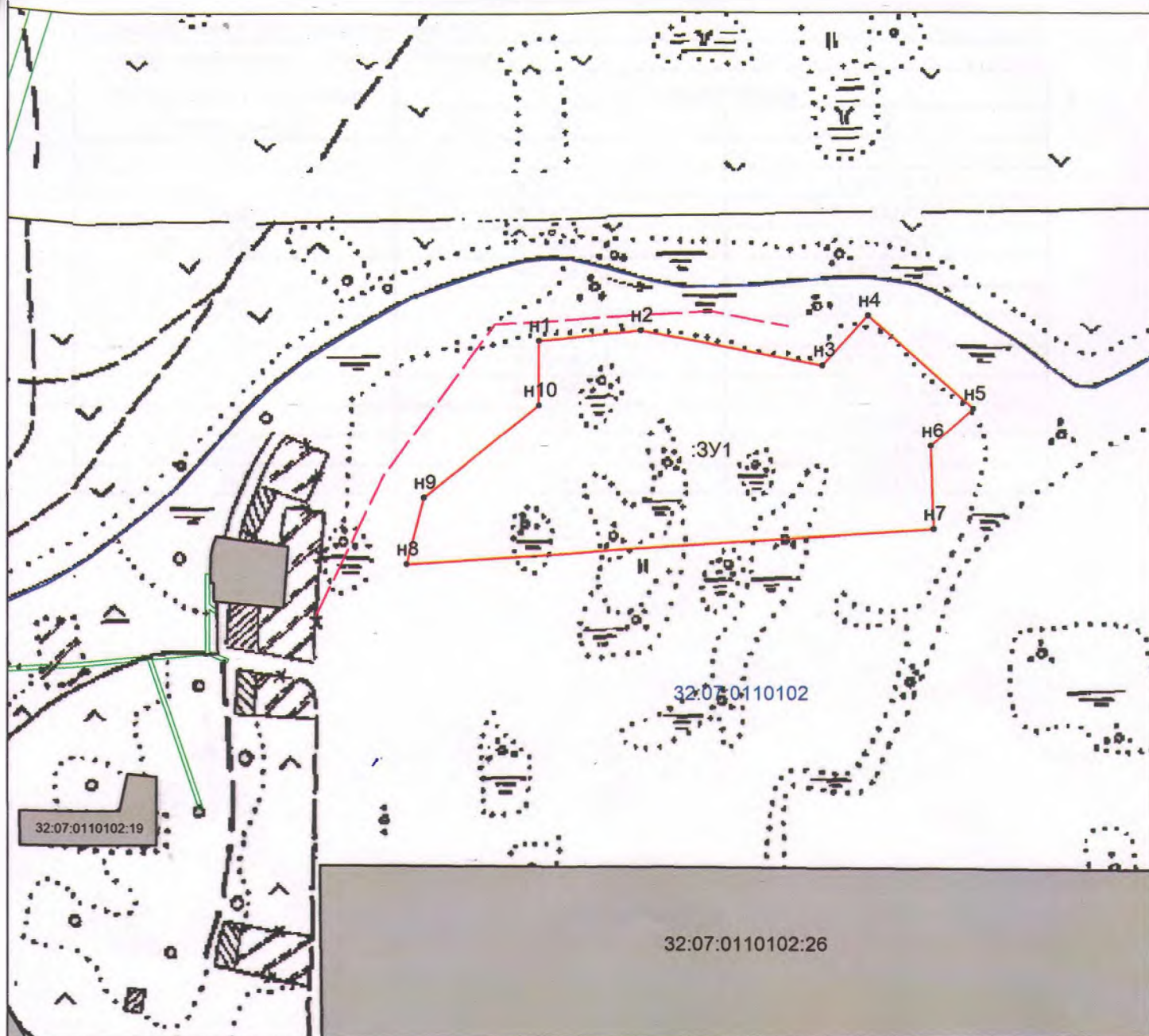







**Схема расположения земельного участка или земельных участков
на кадастровом плане территории**



Условные обозначения:

Масштаб 1:4 200

-  - существующая часть границы, имеющиеся в ЕГРН сведения о которой достаточны для определения ее местоположения
-  - вновь образованная часть границы, сведения о которой достаточны для определения ее местоположения
-  - граница кадастрового квартала
-  - охранные зоны
-  - схематическое изображение земель общего пользования
- 32:07:0110102 - условное обозначение номера кадастрового квартала
- :ЗУ1 - условное обозначение образуемого земельного участка

Утверждена

от _____ 2022 г. № _____

**Схема расположения земельного участка или земельных участков
на кадастровом плане территории**

Условный номер земельного участка :ЗУ1

Площадь земельного участка: 97 769 кв.м

Обозначение характерных точек границ	Координаты, м	
	X	Y
1	2	3
н1	477944.44	1318214.11
н2	477953.34	1318318.60
н3	477917.76	1318505.37
н4	477968.90	1318551.50
н5	477873.30	1318659.33
н6	477834.39	1318615.97
н7	477748.79	1318618.75
н8	477714.33	1318078.48
н9	477782.14	1318096.27
н10	477877.74	1318214.11
н1	477944.44	1318214.11