

Схема расположения земельного участка или земельных участков  
на кадастровом плане территории






Утвержден  
*Постановлением*  
*Администрации*  
*Ильинского района*

от 14.04.2022 № 53



Условные обозначения:

Масштаб 1:5 000

-  - существующая часть границы, имеющиеся в ЕГРН сведения о которой достаточны для определения ее местоположения
-  - вновь образованная часть границы, сведения о которой достаточны для определения ее местоположения
-  - граница кадастрового квартала
-  - граница муниципального образования
-  - схематическое изображение земель общего пользования
- 32:07:0000000 - условное обозначение номера кадастрового квартала
- :3У1 - условное обозначение образуемого земельного участка



Постановлением администрации муниципального образования

"Жирятинский район" Брянской области

от 14.08 2028г. № 53

Схема расположения земельного участка или земельных участков  
на кадастровом плане территории

Условный номер земельного участка 32:07:0000000:ЗУ1

Площадь земельного участка: 59 022 кв.м.

Обозначение характерных точек границ	Координаты, м	
	X	Y
1	2	3
32:07:0000000:ЗУ1(1)		
н1	486823.11	1318629.53
н2	486825.05	1318724.87
н3	486849.48	1318800.89
н4	486844.96	1318882.33
н5	486840.43	1318944.77
н6	486818.19	1318969.91
н7	486725.33	1318922.03
н8	486627.22	1318927.03
н9	486633.42	1318908.83
н10	486641.97	1318894.58
н11	486647.10	1318882.04
н12	486649.23	1318862.09
н13	486648.81	1318834.16
н14	486652.23	1318793.12
н15	486660.78	1318758.92
н16	486664.20	1318727.57
н17	486667.05	1318693.37
н18	486673.89	1318668.29
н19	486687.00	1318652.90
н20	486705.81	1318641.50
н21	486726.21	1318635.80
н1	486823.11	1318629.53
32:07:0000000:ЗУ1(2)		
н22	486558.87	1317184.32
н23	486550.45	1317223.99
н24	486529.19	1317251.20
н25	486503.14	1317258.76
н26	486474.46	1317175.30
н22	486558.87	1317184.32